








LEGENDA:

- NOVÁ BUDOVA
- ZPEVNĚNÉ PLOCHY S KRYTEM Z ASFALTOVÉHO BETONU
- ZPEVNĚNÉ PLOCHY S KRYTEM Z BETONOVÉ DLAŽBY
- ZPEVNĚNÉ PLOCHY S KRYTEM Z BETONOVÉ DLAŽBY
- ZATRAVNĚNÍ
- VJEZD A VÝJEZD
- VJEZD A VÝJEZD - PODZEMNÍ PARKOVIŠTĚ
- VSTUP DO BUDOVY
- HRANICE PAMÁTKOVÉ ZÓNY



Souřadnicový systém : JTSK
Výškový systém : Bpv
±0,000=213,65 m.n.m.

DOKUMENTACE PRO PROVÁDĚNÍ STAVBY				
OBJEDNATEL :			<div> OSTRAVSKÁ UNIVERZITA</div>	
<div>OSTRAVSKÁ UNIVERZITA, DVOŘÁKOVA 7 701 03 OSTRAVA</div>				
VEDOUcí PROJEKTANT	ING. ONDŘEJ FABIÁN		<div> KANIA, a.s. Špálava 80/9, 702 00 Ostrava - Přívoz tel : 596 243 487 e-mail : info@kania-ostrava.cz</div>	
ZODP. PROJEKTANT	ING. ONDŘEJ FABIÁN			
VYPRACOVAL	ING. RADIM LAZECKÝ			
KONTROLOVAL	ING. ONDŘEJ FABIÁN			
KRAJ : MORAVSKOSLEZSKÝ				
NÁZEV AKCE :			<div><div>STUPĚŇ</div><div>DPS</div></div>	
<div>NOVÁ BUDOVA FAKULTY UMĚNÍ OU VYBUDOVÁNÍ ZÁZEMÍ PRO CENTRUM DIGITÁLNÍCH TECHNOLOGIÍ, HUDEBNÍ PRODUKCI A MULTIMÉDIA</div>			<div><div>DATUM</div><div>03/2019</div></div>	
			<div><div>FORMÁT/POČET STR.</div><div>A4/2</div></div>	
			<div><div>MĚŘÍTKO</div><div>1:5000</div></div>	
			<div><div>ARCHIVNÍ ČÍSLO</div><div></div></div>	
NÁZEV OBJEKTU :			<div><div><div>Č. ZAK.</div><div>17060</div></div><div><div>ČÍSLO</div><div>SOUPRAVY</div></div></div>	
<div>C - SITUAČNÍ VÝKRESY</div>			<div><div>SOUBOR</div><div>DWG</div></div>	
NÁZEV PŘÍLOHY :			Č. PŘÍLOHY :	
<div>SITUAČNÍ VÝKRES ŠIRŠÍCH VZTAHŮ</div>			<div>17060-DPS-C.1</div>	